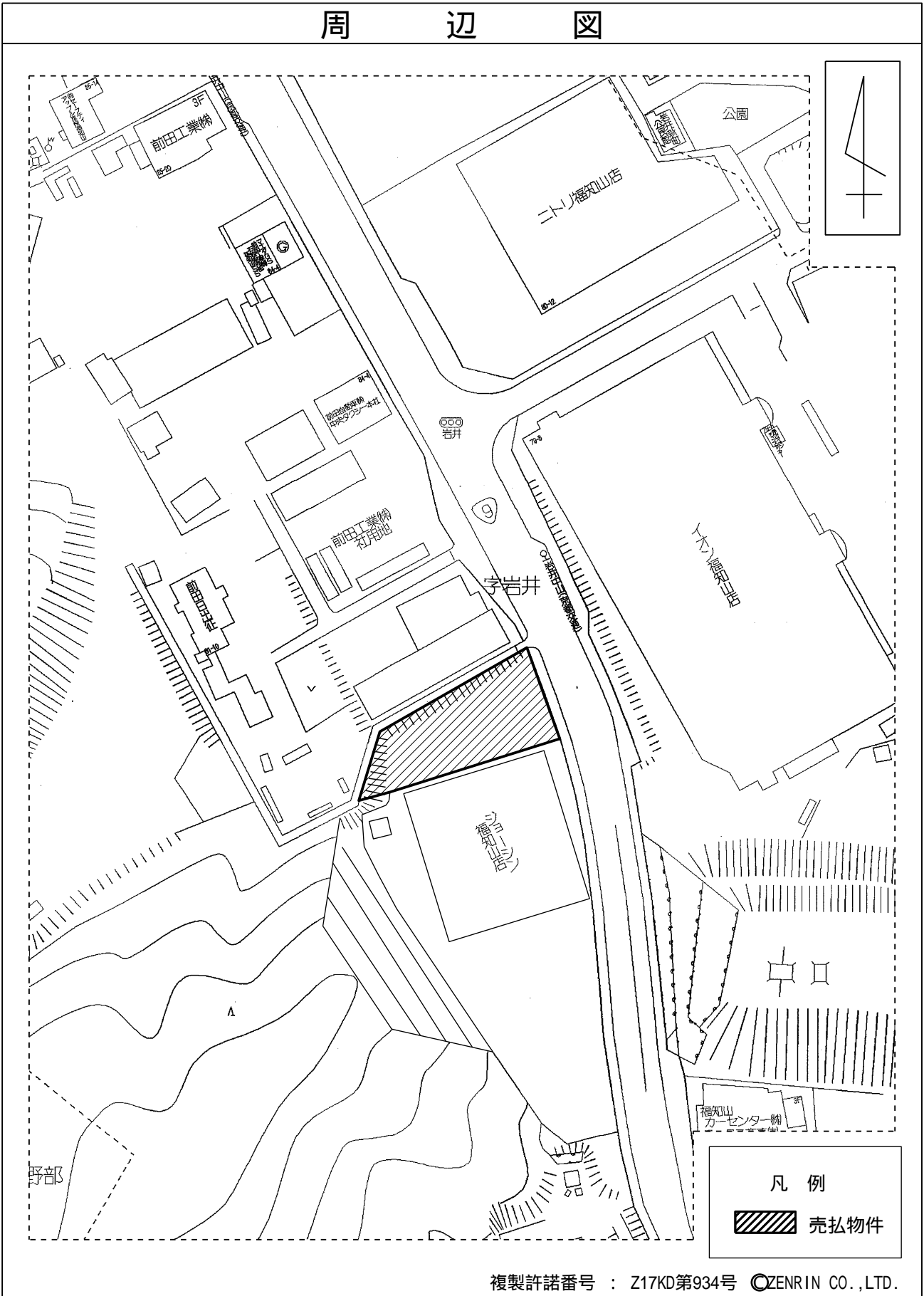


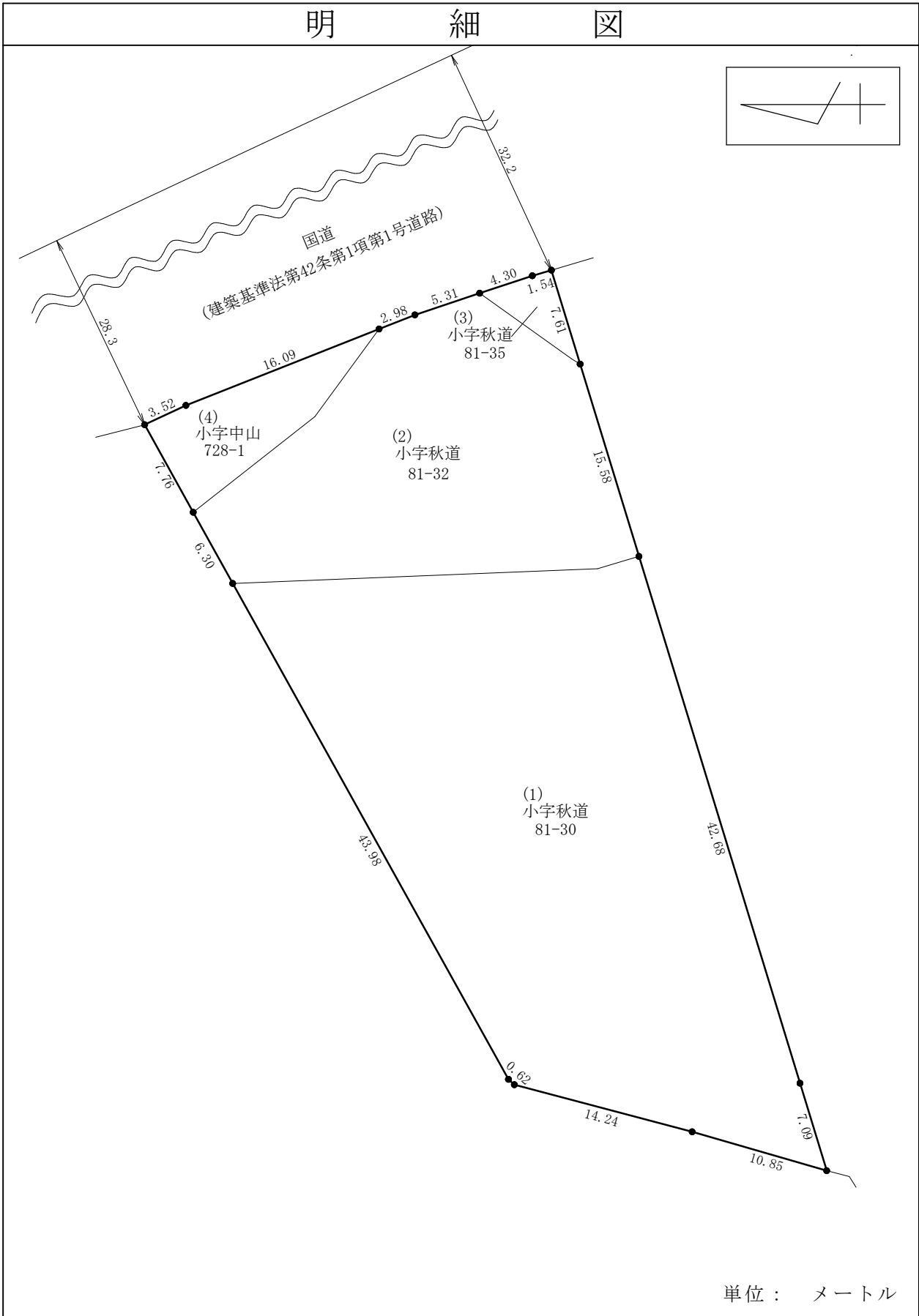
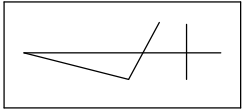
# 周 辺 図



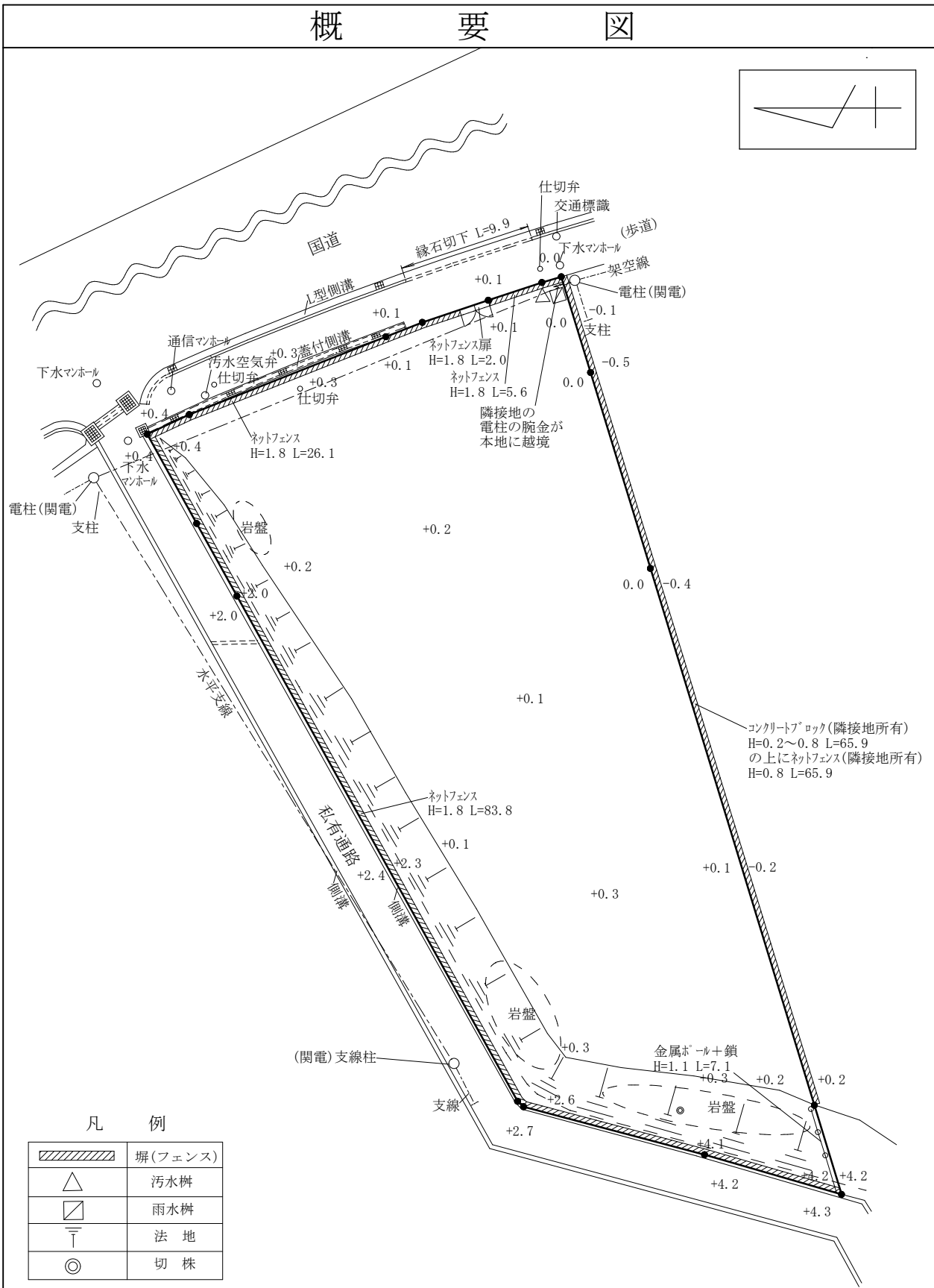
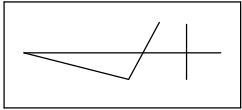
複製許諾番号 : Z17KD第934号 ©ZENRIN CO.,LTD.

現在の周辺状況と異なる場合があります。 この地図は、現状に合わせて一部修正を行っています。

明 細 図



# 概要図



※現況と異なる場合があります。

単位：メートル

※ 工作物や樹木の越境等については、極力概要図に記載しておりますが、現況と相違している場合、現況が優先します。物件は、現状有姿の引渡しとなりますので、必ず入札参加者ご自身において現地等の調査確認を行ってください。